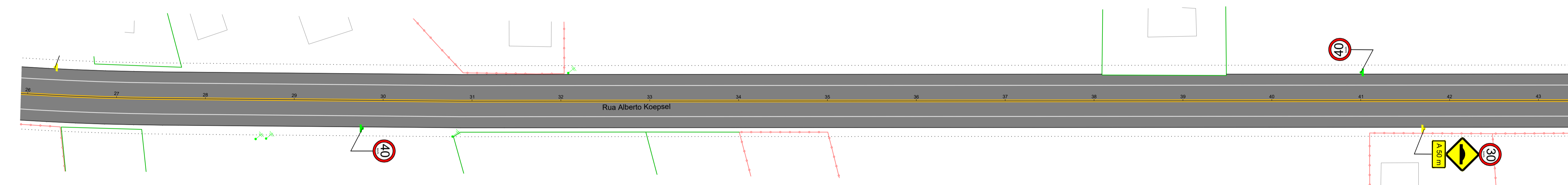
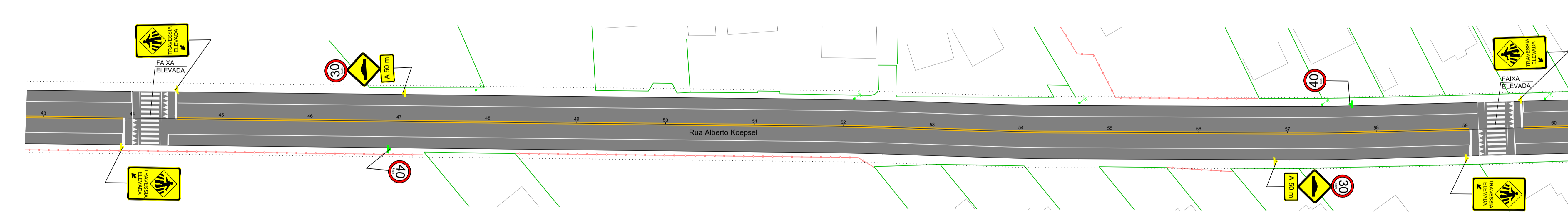


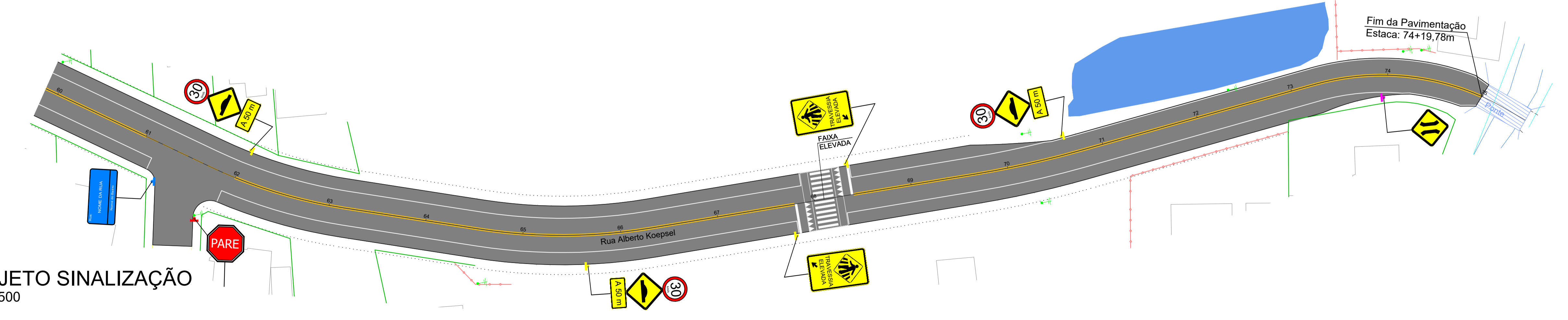
PROJETO SINALIZAÇÃO
ESC 1/500



PROJETO SINALIZAÇÃO
ESC 1/500



PROJETO SINALIZAÇÃO
ESC 1/500



PROJETO SINALIZAÇÃO
ESC 1/500

LEGENDA:
SINALIZAÇÃO CONFORME CONSELHO NACIONAL DE TRÂNSITO (COTRAN) - SINALIZAÇÃO URBANA

	PONTE ESTREITA	CÓDIGO A-22
	VELOCIDADE MÁXIMA PERMITIDA - 40 Km/h	CÓDIGO R-19
	PARADA OBRIGATORIA	CÓDIGO R-1
	TRAVESSIA ELEVADA	
	VELOCIDADE MÁXIMA PERMITIDA - 30 Km/h	CÓDIGO R-19
	SALIÊNCIA OU LOMBADA	CÓDIGO A-18
	PLACA COMPLEMENTAR	
	NOME DA RUA E BAIRRO	
	FAIXA AMARELA DUPLA CONTÍNUA E=10cm INTERVALO DE 10cm ENTRE AS FAIXAS	
	FAIXA AMARELA SIMPLES CONTÍNUA E=10cm INTERVALO DE 10cm ENTRE AS FAIXAS	
	FAIXA LATERAL BRANCA CONTÍNUA E=10cm	
	FAIXA AMARELA SIMPLES TRACEJADA =10cm (TRAÇÃO = 2; ESPAÇO = 4)	

- NOTAS:**
- A PREFEITURA SE RESPONSABILIZA PELA APROVAÇÃO DO PROJETO COM EMISSÃO DO ALVARÁ E APRESENTAÇÃO DA DISPENSA OU LICENÇA AMBIENTAL PARA CADA PROJETO.
 - HAVENDO NECESSIDADE DE SUPRESSÃO DE VEGETAÇÃO A PREFEITURA SE RESPONSABILIZA PELA APRESENTAÇÃO DOS DOCUMENTOS NECESSÁRIOS PARA PERMISSÃO DE CORTE.
 - SOLICITAR O ARQUIVO DIGITAL PARA LOCAÇÃO DA OBRA COM ESTAÇÃO TOTAL.

CARIMBOS E APROVAÇÕES:

PREFEITURA MUNICIPAL DE AGROLÂNDIA S/C
Aprovada a Construção em referência
Protocolo nº 2423
Agrolândia, 17/11/2021

Prefeito

Planejamento

PROJETO - RESPONSÁVEL TÉCNICO:	EXECUÇÃO - RESPONSÁVEL TÉCNICO:	ASSINATURA - PROPRIETÁRIO (REPRESENTANTE):
RAFAEL GÜNTHER MÜLLER Engenheiro Civil - CREA/SC 127855-2		
REVISÃO	DATA	ALTERAÇÕES

PROJETO DE INFRAESTRUTURA URBANA

ASSOCIAÇÃO DOS MUNICÍPIOS DO ALTO VALE DO ITAJAI

RUA: XV DE NOVEMBRO, N° 737
CEP: 89160-015 - CENTRO
RIO DO SUL/SC
FONE/FAX: (47) 3531-4242
E-mail: amavi@amavi.org.br
http://www.amavi.org.br

OBRA: PAVIMENTAÇÃO ASFÁLTICA, DRENAGEM PLUVIAL E SINALIZAÇÃO VIÁRIA DA RUA ALBERTO KOEPSSEL - TRECHO 02

PROPRIETÁRIO: PREFEITURA MUNICIPAL DE AGROLÂNDIA

ENDEREÇO: RUA ALBERTO KOEPSSEL - AGROLÂNDIA / SC

CONTEÚDO: PROJETO DE SINALIZAÇÃO	DESENHO: VINÍCIUS BRIGNOLI DE SOUZA	FOLHA: 16/18
ÁREA DE PAVIMENTAÇÃO ASFÁLTICA 15.033,10m²	ÁREA DE REATERRO DOS PASSEIOS 2.334,60m²	ESCALA: INDICADA
EXTENSÃO DO TRECHO A PAVIMENTAR: 1.271,78m	ESCALA: INDICADA	DATA: 03/11/2021

TOCOS OS DIREITOS RESERVADOS. PROIBIDA A REPRODUÇÃO PARCIAL OU TOTAL. DESENHO VÁLIDO SOMENTE ASSINADO PELO RESPONSÁVEL DO PROJETO.