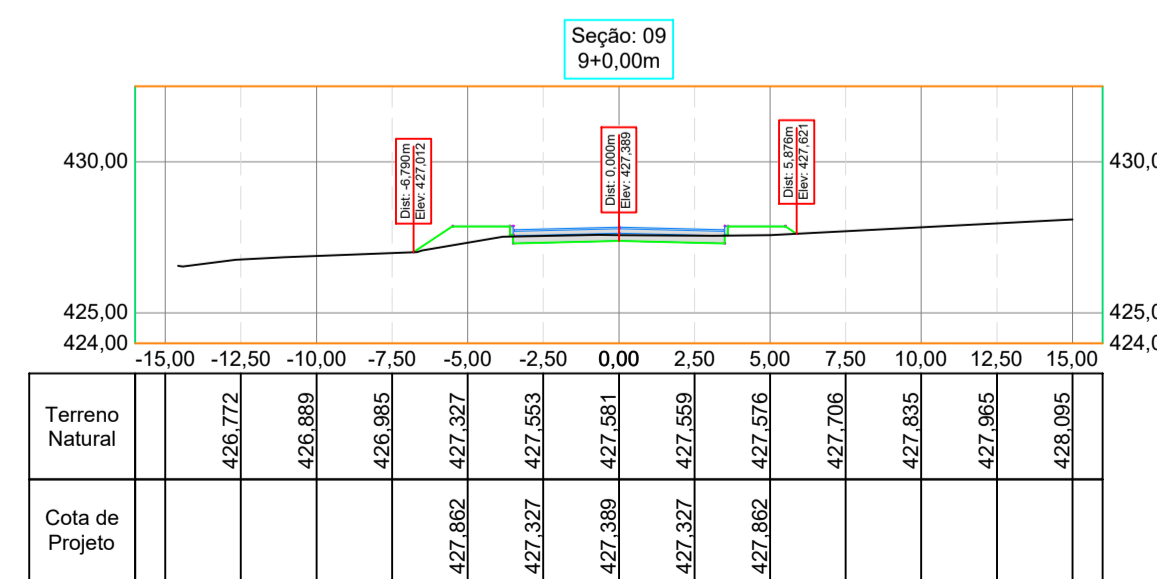
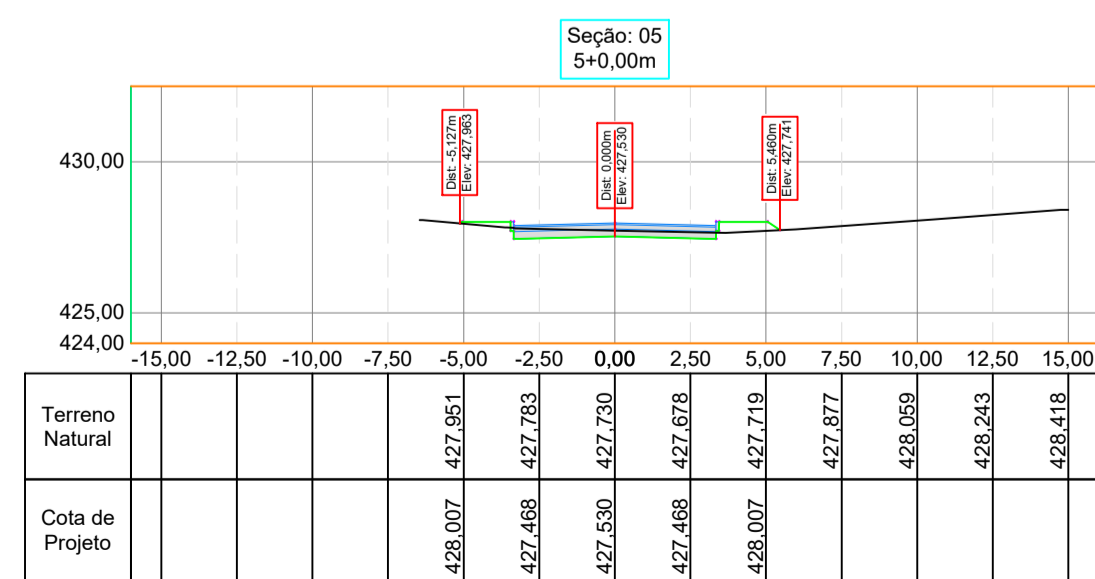
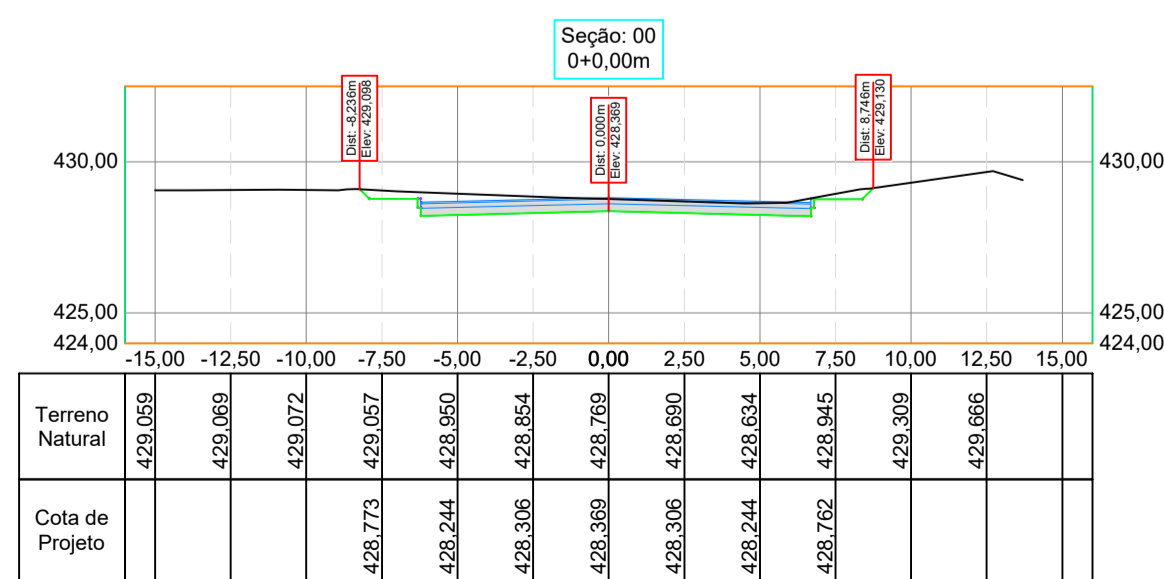
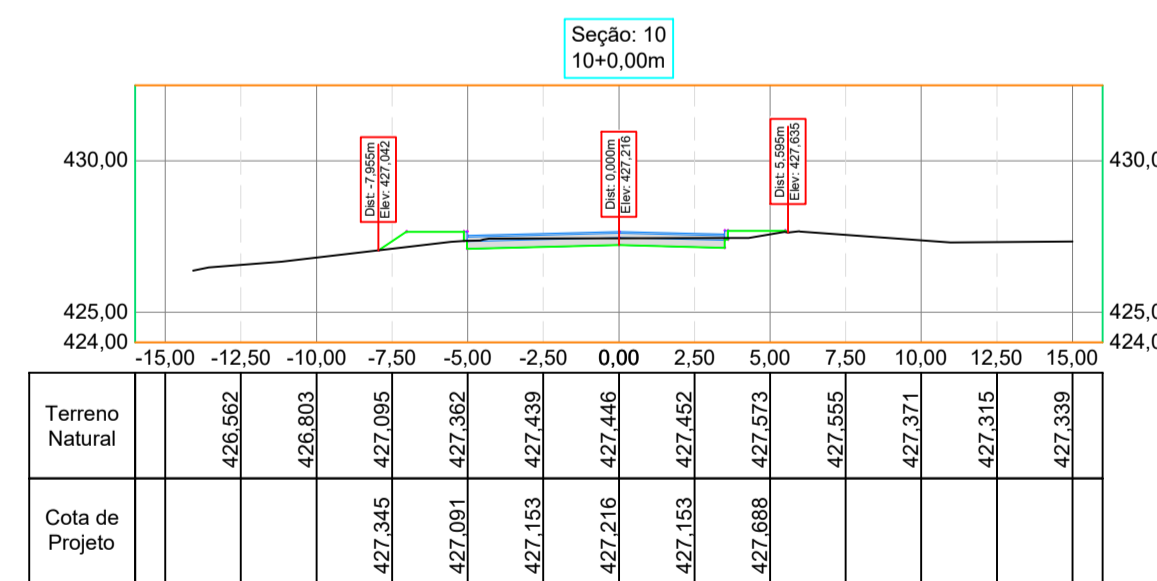
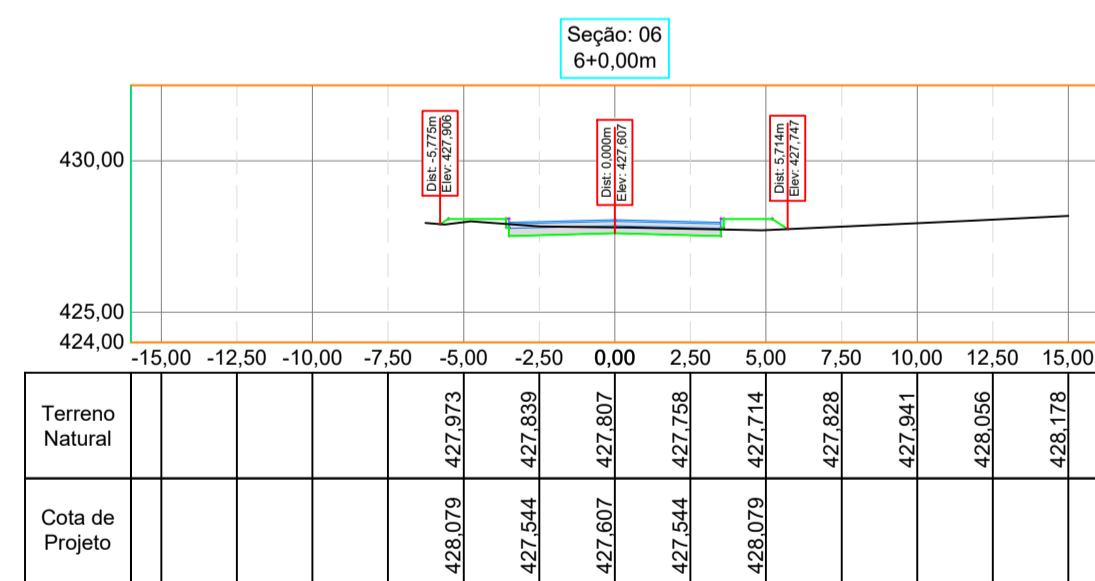
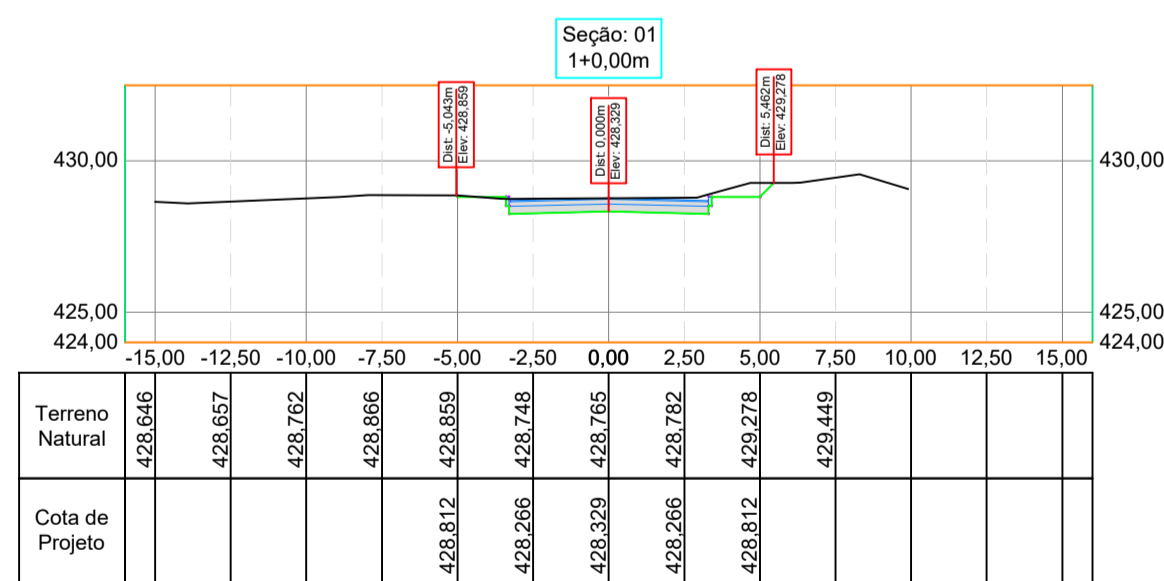
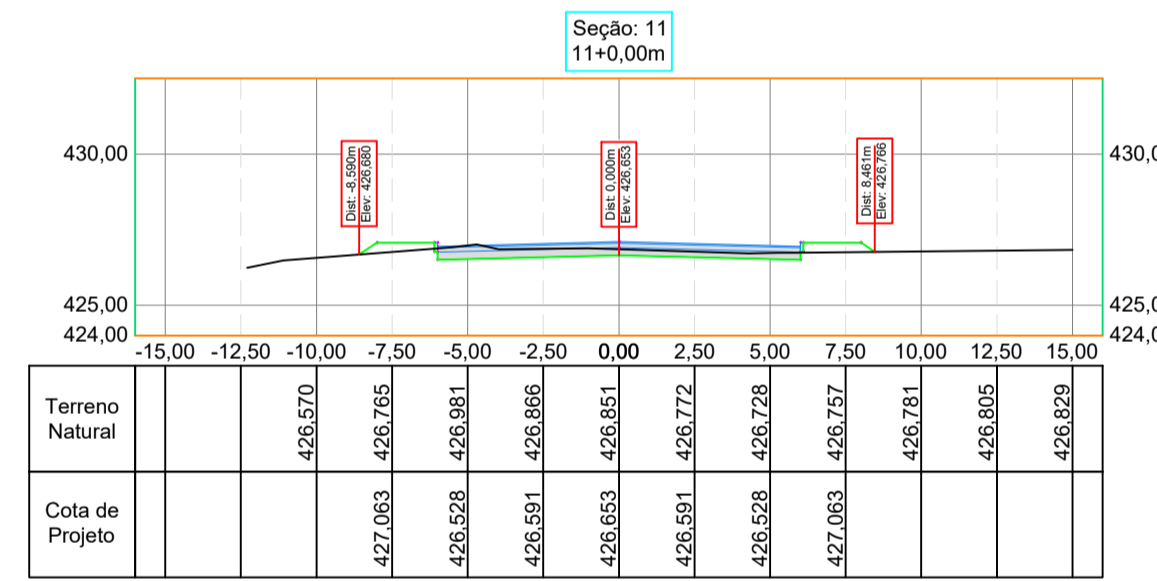
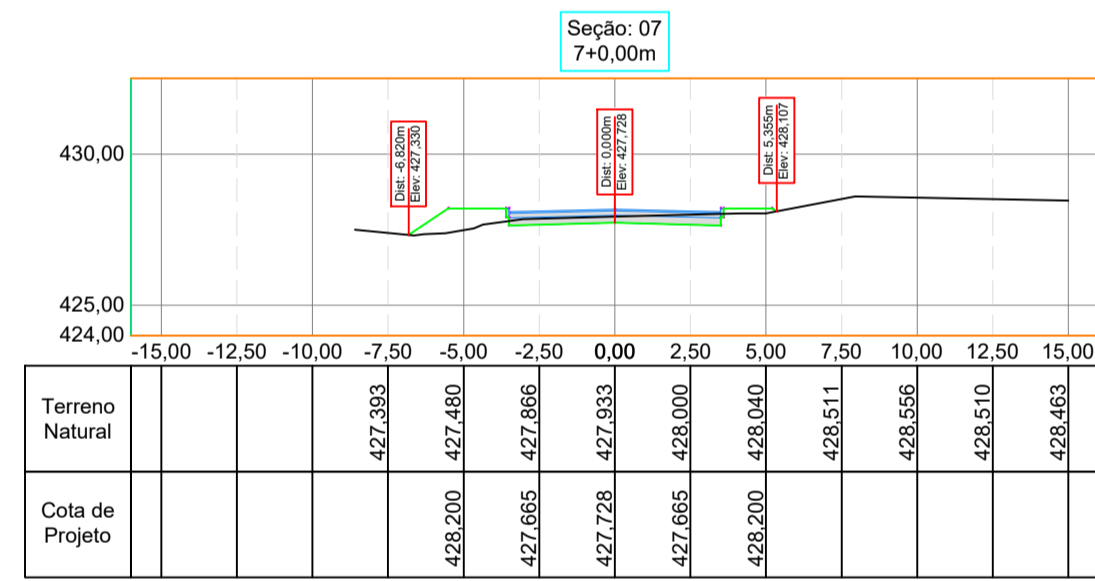
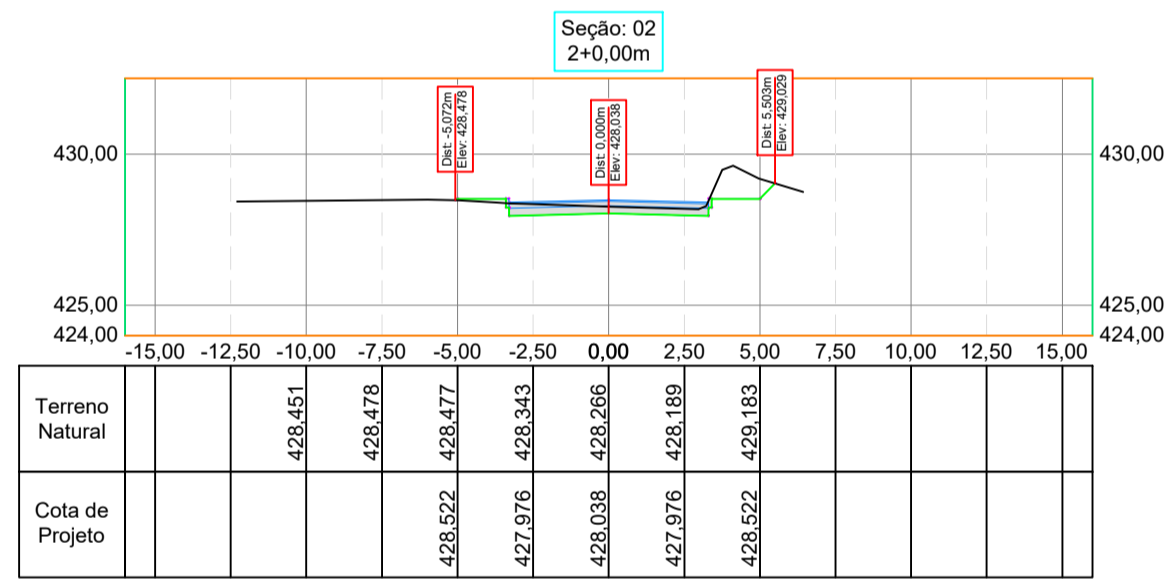
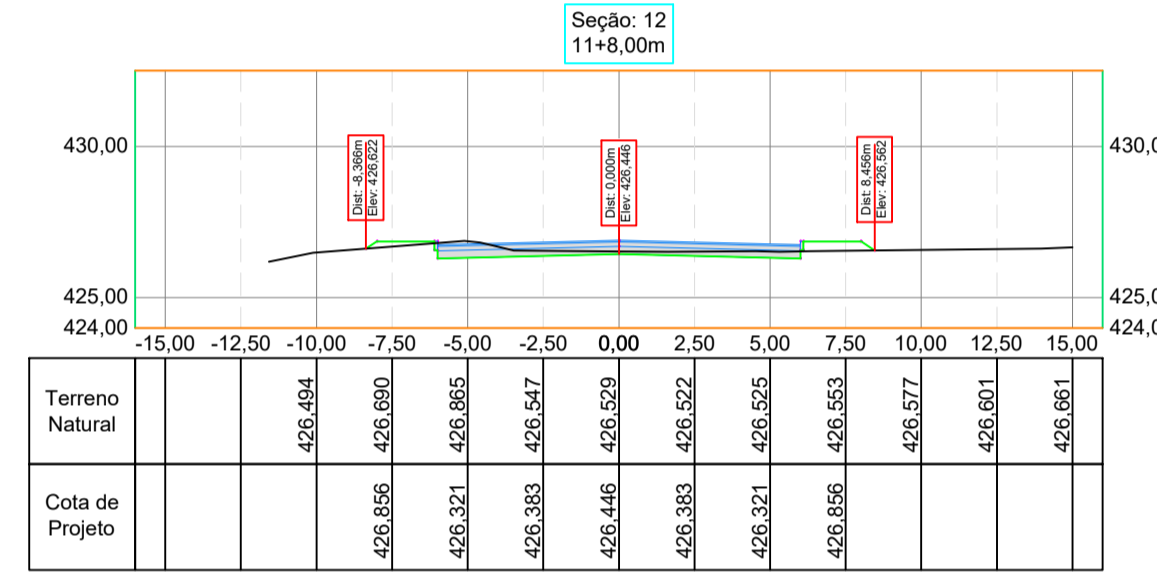
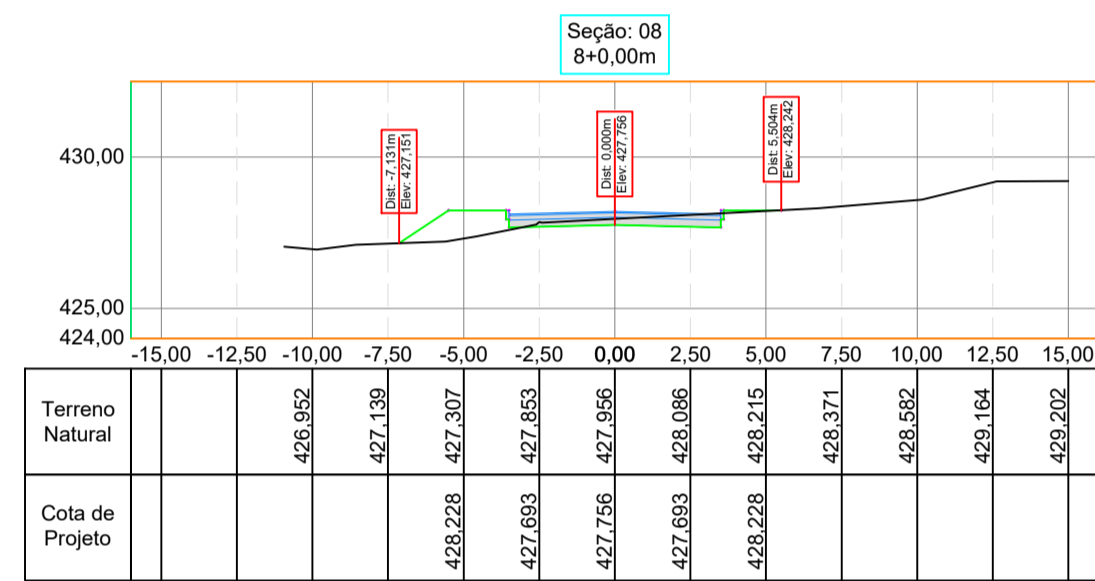
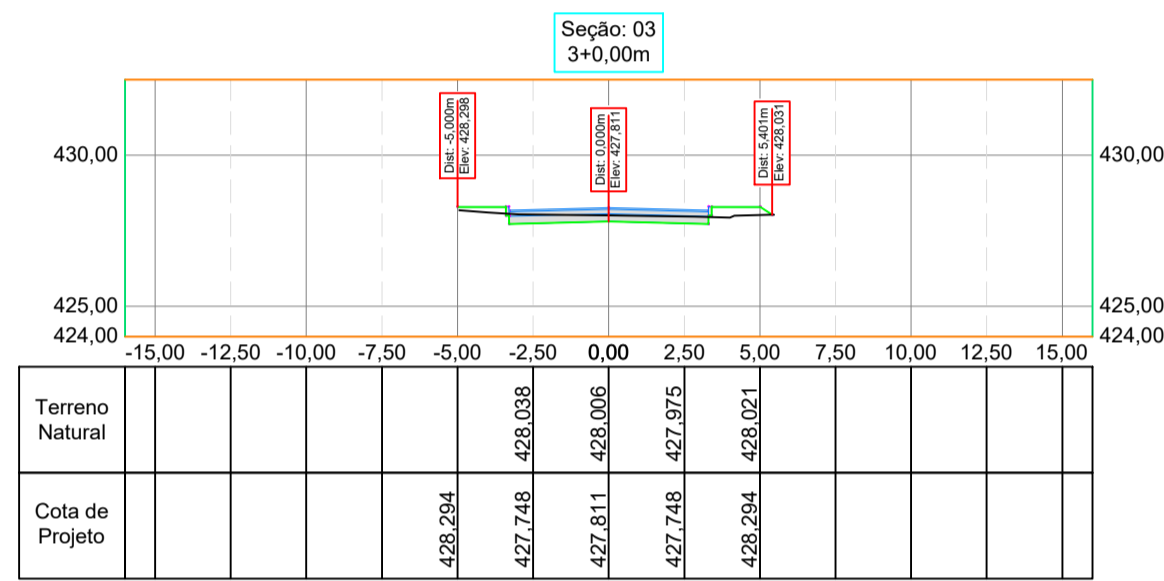
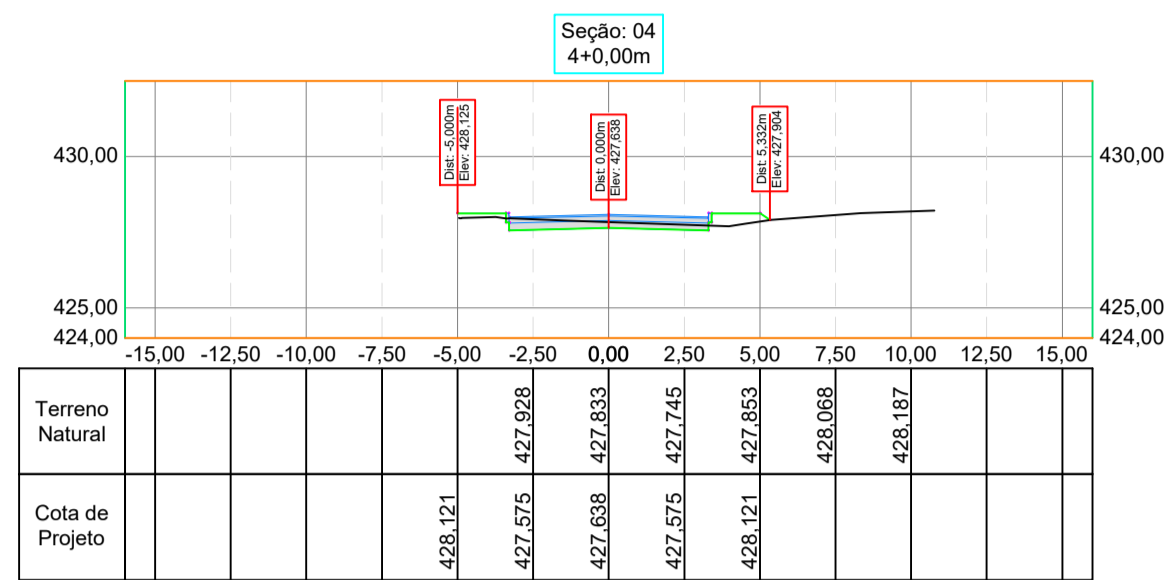


TABELA DE VOLUMES TOTAIS						
Seção/Estaca	Área de Corte	Volume de Corte	Volume de Corte Acumulado	Área de Aterro	Volume de Aterro	Volume de Aterro Acumulado
0+0,00m	7,280m ²	0,000m ³		0,000m ²	0,000m ³	0,000m ³
1+0,00m	3,887m ²	111,687m ³	111,687m ³	0,027m ²	0,279m ³	0,279m ³
2+0,00m	3,370m ²	72,580m ³	184,267m ³	0,139m ²	1,674m ³	1,954m ³
3+0,00m	1,569m ²	49,401m ³	233,669m ³	0,807m ²	9,466m ³	11,420m ³
4+0,00m	1,585m ²	31,549m ³	265,218m ³	0,846m ²	16,539m ³	27,959m ³
5+0,00m	1,627m ²	32,129m ³	297,347m ³	0,783m ²	16,297m ³	44,257m ³
6+0,00m	1,710m ²	33,384m ³	330,731m ³	0,928m ²	17,110m ³	61,367m ³
7+0,00m	1,743m ²	34,542m ³	365,274m ³	1,989m ²	29,179m ³	90,547m ³
8+0,00m	1,642m ²	33,861m ³	399,135m ³	2,552m ²	45,426m ³	135,973m ³
9+0,00m	1,541m ²	31,842m ³	430,977m ³	1,884m ²	44,372m ³	180,346m ³
10+0,00m	2,381m ²	39,229m ³	470,207m ³	1,302m ²	31,874m ³	212,220m ³
11+0,00m	3,026m ²	54,071m ³	524,279m ³	1,267m ²	25,707m ³	237,928m ³
11+8,00m	2,565m ²	22,363m ³	546,643m ³	0,947m ²	8,860m ³	246,789m ³



NOTAS:

- A PREFEITURA SE RESPONSABILIZA PELA APROVAÇÃO DO PROJETO COM EMISSÃO DO ALVARÁ E APRESENTAÇÃO DA DISPENSA OU LICENÇA AMBIENTAL PARA CADA PROJETO, HAVENDO NECESSIDADE DE SUPRESSÃO DE VEGETAÇÃO A PREFEITURA SE RESPONSABILIZA PELA APRESENTAÇÃO DOS DOCUMENTOS NECESSÁRIOS PARA PERMISSÃO DE CORTE.
- SOLICITAR O ARQUIVO DIGITAL PARA LOCAÇÃO DA OBRA COM ESTAÇÃO TOTAL.

CARIMBOS E APROVAÇÕES:

PREFEITURA MUNICIPAL DE AGROLÂNDIA S/C
Aprovada a Construção em referência
Protocolo nº 2423
Agrolândia, 17/11/2021

Prefeito

Planejamento

PROJETO - RESPONSÁVEL TÉCNICO: RAFAEL GÜNTHER MÜLLER
Engenheiro Civil - CREA/SC 127855-2

REVISÃO	DATA	ALTERAÇÕES

PROJETO DE INFRAESTRUTURA URBANA



RUA: XV DE NOVEMBRO, N° 737
CEP: 89160-015 - CENTRO
RIO DO SUL/SC
FONE/FAX: (47) 3531-4242
E-mail: amavi@amavi.org.br
http://www.amavi.org.br

OBRA: PAVIMENTAÇÃO ASFÁLTICA, DRENAGEM PLUVIAL E SINALIZAÇÃO VIÁRIA DA RUA ALBERTO KOEPEL - TRECHO 01

PROPRIETÁRIO: PREFEITURA MUNICIPAL DE AGROLÂNDIA

ENDEREÇO: RUA ALBERTO KOEPEL - AGROLÂNDIA / SC

CONTEÚDO: SEÇÕES TRANSVERSAIS, TABELA DE VOLUMES

DESENHO: VINICIUS BRIGNOLI DE SOUZA
ÁREA DE PAVIMENTAÇÃO ASFÁLTICA: 1.799,68m²
ÁREA DE REATERRRO DOS PASSEIOS: 881,46m²
EXTENSÃO DO TRECHO A PAVIMENTAR: 228,00m
ESCALA: INDICADA

DATA: 03/11/2021